



АДМИНИСТРАЦИЯ ГОРОДА ПЕРМИ
ДЕПАРТАМЕНТ ЗЕМЕЛЬНЫХ ОТНОШЕНИЙ

РЕШЕНИЕ

О размещении объектов № 1732 от 18.12.2018

г. Пермь, ул. Сибирская, 15

Департамент земельных отношений администрации города Перми в соответствии с пунктом 3 статьи 39.36 Земельного кодекса Российской Федерации, Положением о порядке и условиях размещения объектов на землях или земельных участках, находящихся в государственной или муниципальной собственности, на территории Пермского края без предоставления земельных участков и установления сервитутов, утвержденным постановлением Правительства Пермского края от 22.07.2015 № 478-п

разрешает: Пономаревой Наталие

размещение объекта: газопровод давлением до 1,2 Мпа, для размещения которого не требуется разрешения на строительство, к жилому дому по адресу: г. Пермь, Орджоникидзевский район, ул. Цимлянская, 24

на землях: государственная собственность на которые не разграничена

на срок: 10 месяцев

местоположение: Пермский край, г. Пермь, Орджоникидзевский район, ул. Цимлянская

способ размещения объекта: подземный

Пономаревой Н.В. в соответствии с пунктом 7(2) Положения о порядке и условиях размещения объектов на землях или земельных участках, находящихся в государственной или муниципальной собственности, на территории Пермского края без предоставления земельных участков и установления сервитутов, утвержденного постановлением Правительства Пермского края от 22.07.2015 № 478-п, представить в департамент земельных отношений администрации города Перми в течении 1 месяца с момента размещения объектов материалы контрольной геодезической съемки размещенных объектов на бумажном и электронном носителях на безвозмездной основе.

В соответствии со статьей 20¹ Закона Пермского края от 14.09.2011 № 805-ПК «О градостроительной деятельности в Пермском крае» Пономаревой Н.В.:

1. Не позднее, чем за 10 рабочих дней до начала строительства и (или) реконструкции безвозмездно передает в департамент градостроительства и архитектуры администрации города Перми один экземпляр копий разделов проектной документации, предусмотренных пунктом 1 части 12 статьи 48 Градостроительного кодекса Российской Федерации;

2. В течение 10 рабочих дней после окончания работ по строительству, реконструкции безвозмездно передать в департамент градостроительства и архитектуры администрации города Перми схему, отображающую расположение объекта и сетей инженерно-технического обеспечения, подписанную застройщиком (техническим заказчиком), с приложением текстового и графического описания местоположения границ охранной и санитарно-защитной зоны, перечень координат характерных точек границ такой зоны.

Приложение: схема предполагаемых к использованию земель или части земельного участка на 1 л. в 1 экз.

Начальник отдела
предоставления земельных участков
по работе с юридическими лицами



Н.М. Санникова

Схема
предполагаемых к использованию земель
или части земельного участка

Объект: газопровод к жилому дому по адресу

Пермский край, г. Пермь, Орджоникидзевский район, ул. Цимлянская, 24

Местоположение: Пермский край, г. Пермь, Мотовилихинский район, ул. Цимлянская

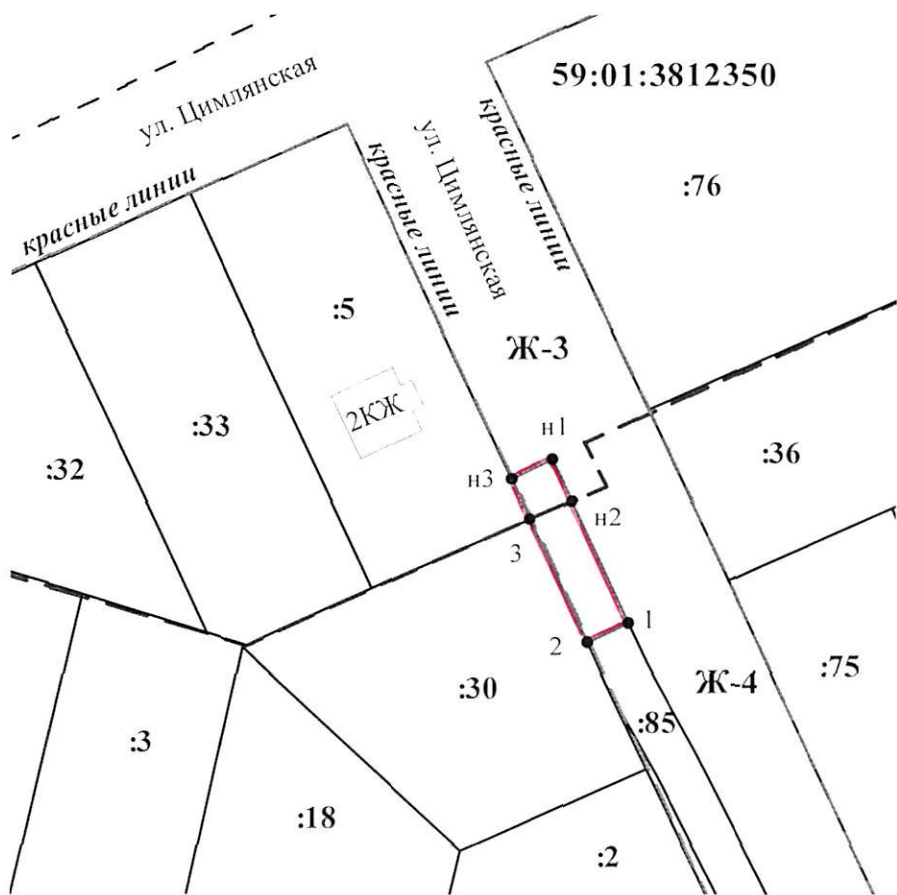
Площадь земель, кв. м: 143

Категория земель: земли населенных пунктов

Вид разрешенного использования: -

Система координат МСК-59

Каталог координат, м		
N точки границы	X	Y
н1	531162.93	2240977.82
н2	531157.49	2240980.36
1	531141.36	2240987.91
2	531138.82	2240982.48
3	531154.95	2240974.93
н3	531160.39	2240972.38








Описание границ смежных землепользователей:

от 1 точки до 2 точки – земельный участок с кадастровым номером 59:01:3812350:85
от 2 точки до 3 точки – земельный участок с кадастровым номером 59:01:3812350:30
от 3 точки до н3 точки – земельный участок с кадастровым номером 59:01:3812350:5
от н3 точки до 1 точки – муниципальные земли

Масштаб 1:1000

Условные обозначения

	границы земельных участков, сведения о которых имеются в ГКН
	образованная часть границы земельного участка
Ж-4 	обозначение и граница территориальной зоны
59:01:3812350 	номер и граница кадастрового квартала
:5	номер земельного участка в кадастровом квартале
	характерная точка границы земельного участка

Заявитель:

(подпись, расшифровка подписи)

МП

(для юридических лиц
и индивидуальных предпринимателей)

Верно